



АДМИНИСТРАЦИЯ ГОРОДА ПЕРМИ  
ДЕПАРТАМЕНТ ЗЕМЕЛЬНЫХ ОТНОШЕНИЙ

РЕШЕНИЕ

о размещении объектов № 1487 от 15.10.2018

г. Пермь, ул. Сибирская, 15

Департамент земельных отношений Администрации города Перми в соответствии с пунктом 3 ст. 39.36 Земельного кодекса Российской Федерации, Положением о порядке и условиях размещения объектов на землях или земельных участках, находящихся в государственной или муниципальной собственности, на территории Пермского края без предоставления земельных участков и установления сервитутов, утвержденным постановлением Правительства Пермского края от 22.07.2015 № 478-п

**разрешает** МКУ «Пермблагоустройство» (ИНН 5902293435, ОГРН 1065902058364, место нахождения: 614000, г. Пермь, ул. Ленина, д. 25)

**размещение объекта:** сети наружного освещения по ул. Янаульской, ул. Академика Веденеева, от ул. Лянгасова до ул. Ракитной, ул. Ракитной от ул. Академика Ведеева до ул. Молдавской

**способ размещения объекта:** подземный

**на землях:** государственная собственность на которые не разграничена

**на срок** 1 год

**местоположение:** г. Пермь, Орджоникидзевский район, ул. Янаульская/ ул. Маршала Толбухина

Территория согласно схеме, расположена в зонах с особым условием использованием территории: охранные зоны объектов электросетевого хозяйства; охранный зона коммунальных тепловых сетей; приаэродромная территория аэродрома аэропорта Большое Савино.

МКУ «Пермблагоустройство»:

1. соблюдать порядок использования земельных участков, установленный постановлением Правительства Российской Федерации от 24.02.2009 № 160 «О порядке установления охранных зон объектов электросетевого хозяйства и особых условий использования земельных участков, расположенных в границах таких зон»;
2. соблюдать типовые правила охраны коммунальных тепловых сетей, утвержденные Приказом Министерства архитектуры, строительства и жилищно-коммунального хозяйства Российской Федерации от 17.08.1992 № 197 «О типовых правилах охраны коммунальных тепловых сетей»;
3. соблюдать правила охранных зон воздушного пространства, установленные постановлением Правительства Российской Федерации от 11.03.2010 № 138 «Об утверждении Федеральных правил использования воздушного пространства Российской Федерации»;

4. в соответствии с пунктом 7(2) Положения о порядке и условиях размещения объектов на землях или земельных участках, находящихся в государственной или муниципальной собственности, на территории Пермского края без предоставления земельных участков и установления сервитутов, утвержденного постановлением Правительства Пермского края от 22.07.2015 № 478-п, представить в департамент земельных отношений администрации города Перми в течение 1 месяца с момента размещения объектов материалы контрольной геодезической съемки размещенных объектов на бумажном и электронном носителях на безвозмездной основе.

В соответствии со статьей 20<sup>1</sup> Закона Пермского края от 14.09.2011 № 805-ПК «О градостроительной деятельности в Пермском крае» МКУ «Пермблагоустройство»:

1. Не позднее чем за 10 рабочих дней до начала строительства и реконструкции безвозмездно передает в департамент градостроительства и архитектуры администрации города Перми один экземпляр копий разделов проектной документации, предусмотренных пунктом 1 части 12 статьи 48 Градостроительного кодекса Российской Федерации;
2. В течение 10 рабочих дней после окончания работ по строительству, реконструкции безвозмездно передать в департамент градостроительства и архитектуры администрации города Перми схему, отображающую расположение объекта и сетей инженерно-технического обеспечения, подписанную застройщиком (техническим заказчиком), с приложением текстового и графического описания местоположения границ охранной и санитарно-защитной зоны, перечень координат характерных точек границ такой зоны.

**Приложение:** схема предполагаемых к использованию земель или части земельного участка (на 4 л. в 1 экз.).

Начальник отдела  
предоставления земельных участков  
по работе с юридическими лицами



Н.М. Санникова

СХЕМА ПРЕДПОЛАГАЕМЫХ К ИСПОЛЬЗОВАНИЮ ЗЕМЕЛЬ ИЛИ ЧАСТИ ЗЕМЕЛЬНОГО УЧАСТКА

Объект: Сети наружного освещения по ул. Янаульская, ул. Академика Веденеева, от ул. Лянгазова до ул. Ракитной, ул. Ракитной, ул. Ракитная от ул. Академика Веденеева до ул. Молдавская.  
Местоположение: Пермский край, г. Пермь, Орджонидзевский район, ул. Янаульская/ул. М. Толбухина  
Площадь земель или части земельного участка, кв.м.: 5229  
Категория земель: земли населенных пунктов  
Вид разрешенного использования земельного участка: отсутствует


КАТАЛОГ КООРДИНАТ, м

№ точки границы	X	Y	№ точки границы	X	Y	№ точки границы	X	Y
1	528242,19	2235915,43	34	527373,91	2235329,70	67	527688,67	2235303,84
2	528242,76	2235919,39	35	527347,54	2235308,42	68	527691,34	2235325,10
3	528181,46	2235928,28	36	527325,72	2235290,87	69	527690,51	2235324,82
4	528150,31	2235932,16	37	527303,90	2235273,33	70	527679,86	2235337,87
5	528130,94	2235929,59	38	527306,41	2235270,21	71	527683,66	2235356,89
6	528112,52	2235921,88	39	527328,23	2235287,76	72	527653,64	2235368,85
7	528091,54	2235908,06	40	527350,05	2235305,30	73	527657,82	2235372,32
8	528073,53	2235894,03	41	527376,60	2235326,73	74	527623,54	2235412,62
9	528034,41	2235862,84	42	527397,65	2235348,22	75	527616,50	2235407,19
10	528008,91	2235842,88	43	527417,21	2235370,87	76	527585,63	2235443,80
11	527986,98	2235826,10	44	527438,70	2235391,59	77	527583,31	2235447,60
12	527965,73	2235808,89	45	527461,44	2235411,01	78	527567,47	2235458,22
13	527938,34	2235787,13	46	527484,68	2235429,92	79	527584,80	2235456,07
14	527910,83	2235765,50	47	527508,13	2235448,47	80	527558,88	2235463,16
15	527863,68	2235728,39	48	527531,83	2235466,08	81	527556,04	2235460,90
16	527815,78	2235690,65	49	527545,16	2235468,80	82	527548,75	2235470,68
17	527745,99	2235635,40	50	527563,46	2235457,66	83	527563,78	2235483,34
18	527708,84	2235605,95	51	527555,10	2235458,88	84	527582,15	2235500,98
19	527708,13	2235605,15	52	527555,72	2235458,10	85	527629,04	2235538,23
20	527704,60	2235602,54	53	527558,60	2235480,38	86	527676,20	2235575,32
21	527703,89	2235601,84	54	527564,52	2235453,28	87	527748,47	2235632,26
22	527698,93	2235598,19	55	527567,58	2235455,74	88	527818,23	2235687,51
23	527673,73	2235578,47	56	527581,84	2235446,18	89	527866,20	2235725,29
24	527626,56	2235554,38	57	527584,01	2235442,63	90	527913,34	2235762,39
25	527579,55	2235504,03	58	527616,20	2235404,44	91	527940,82	2235783,99
26	527545,16	2235472,88	59	527623,25	2235409,87	92	527989,45	2235822,96
27	527530,16	2235469,82	60	527654,98	2235372,57	93	528093,88	2235804,81
28	527505,70	2235451,65	61	527650,82	2235369,10	94	528114,41	2235918,33
29	527482,17	2235433,04	62	527682,14	2235365,60	95	528131,99	2235925,69
30	527458,88	2235414,08	63	527678,32	2235336,60	96	528150,32	2235928,12
31	527436,01	2235394,55	64	527688,44	2235324,11	97	528180,92	2235924,31
32	527414,31	2235373,62	65	527687,56	2235323,80			
33	527394,71	2235350,93	66	527694,88	2235302,53	98	527705,39	2235599,63

Масштаб 1:1000

УСЛОВНЫЕ ОБОЗНАЧЕНИЯ:

- номер кадастрового квартала
- номер земельного участка
- граница кадастрового квартала
- граница земельного участка
- граница проектного размещения Объекта
- обозначение территории проектного размещения Объекта
- характеристика точки границы территории размещения Объекта

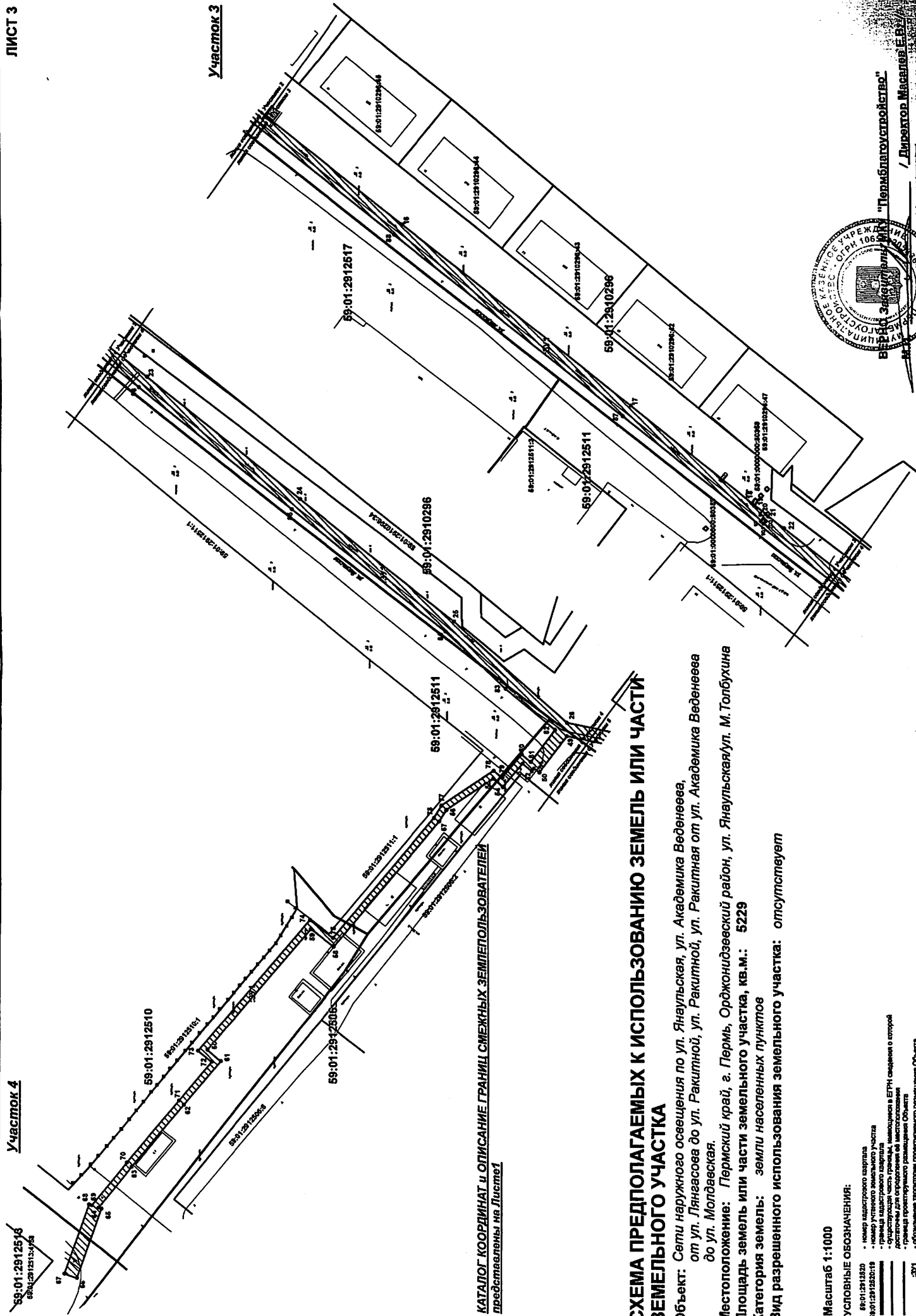


Пермское областное учреждение  
Управление земельных и имущественных отношений  
Департамент по управлению имуществом  
Директор Масалов Е.В.

ОПИСАНИЕ ГРАНИЦ СМЕЖНЫХ ЗЕМЛЕПОЛЬЗОВАТЕЛЕЙ:  
от 1 точки до 18 точки - городские земли  
от 18 точки до 19 точки - земельный участок с кадастровым номером 59:01:0000000:80359  
от 19 точки до 20 точки - городские земли  
от 20 точки до 21 точки - земельный участок с кадастровым номером 59:01:0000000:80359  
от 21 точки до 1 точки - городские земли  
от 98 точки до 98 точки - земельный участок с кадастровым номером 59:01:0000000:80359







**КАТАЛОГ КООРДИНАТ И ОПИСАНИЕ ГРАНИЦ СМЕЖНЫХ ЗЕМЛЕПОЛЬЗОВАТЕЛЕЙ**  
**представлены на Листе 1**

**СХЕМА ПРЕДПОЛАГАЕМЫХ К ИСПОЛЬЗОВАНИЮ ЗЕМЕЛЬ ИЛИ ЧАСТИ ЗЕМЕЛЬНОГО УЧАСТКА**

**Объект:** Сети наружного освещения по ул. Янаульская, ул. Академика Веденеева, от ул. Лянгасова до ул. Ракипной, ул. Ракипной от ул. Академика Веденеева до ул. Молдавская.

Местоположение: Пермский край, г. Пермь, Орджонидзевский район, ул. Янаульская/ул. М. Толбухина  
Площадь земель или части земельного участка, кв.м.: 5229

Категория земель: **земли населенных пунктов**  
Вид разрешенного использования земельного участка: **отсутствует**

**Масштаб 1:1000**

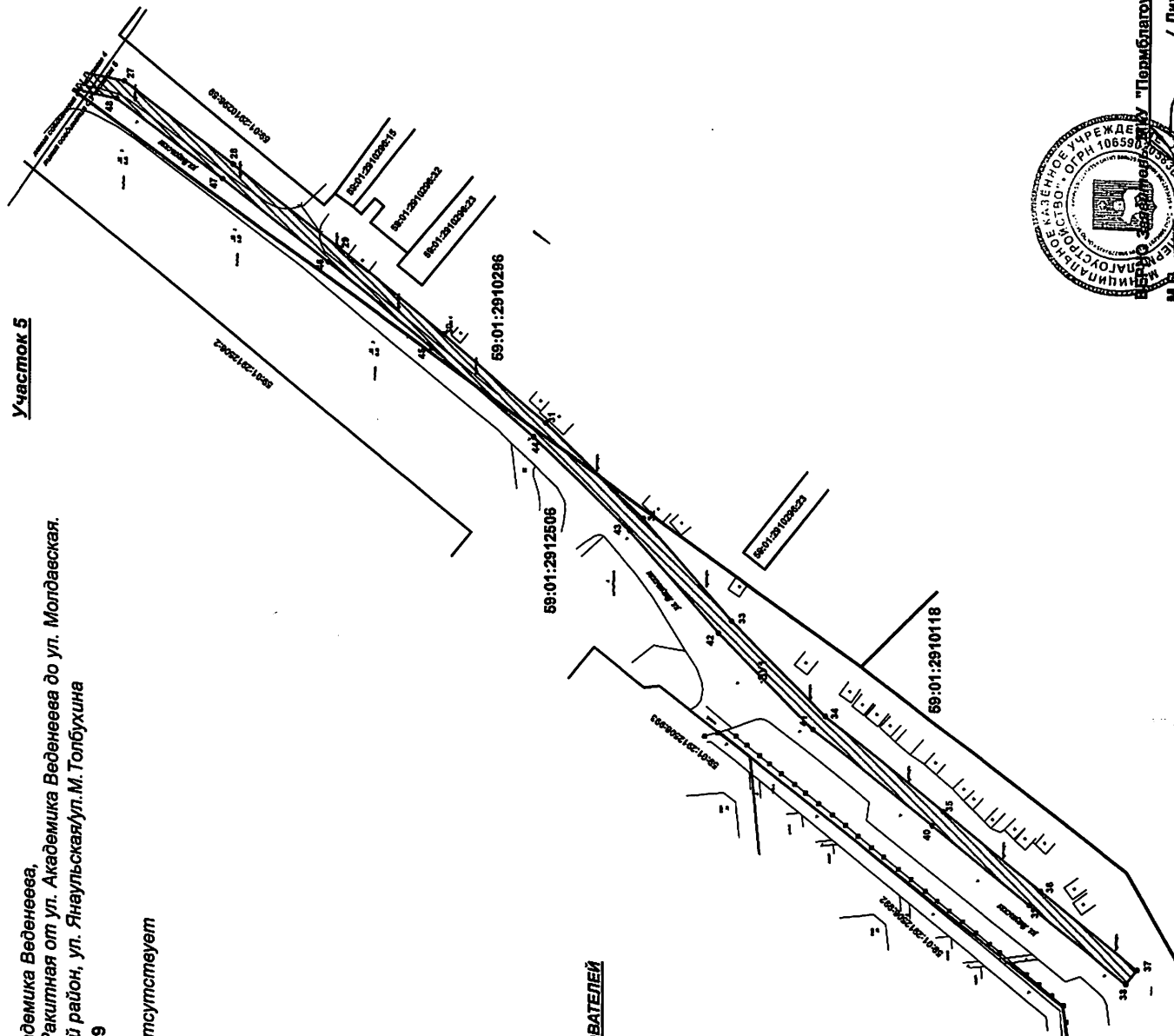
**УСЛОВНЫЕ ОБОЗНАЧЕНИЯ:**

- 88-01/2912620  
88-01/2912620-19
- \_\_\_\_\_
- \_\_\_\_\_
- \_\_\_\_\_
- \_\_\_\_\_
- номер административного участка  
• номер учётного участка  
• граница кадастрового учётного участка  
• существующая часть границы, имеющаяся в ЕПРН сведениях о которой достаточна для оформления по межеванию  
• граница проектируемого размещения Объекта  
• обозначение территории проектируемого размещения Объекта  
• характеристика точки границы территории размещения Объекта
- \_\_\_\_\_ :371  
\_\_\_\_\_ 1 ●

# СХЕМА ПРЕДПОЛАГАЕМЫХ К ИСПОЛЬЗОВАНИЮ ЗЕМЕЛЬ ИЛИ ЧАСТИ ЗЕМЕЛЬНОГО УЧАСТКА

Объект: Сети наружного освещения по ул. Янаульская, ул. Академика Веденеева,  
от ул. Лянгасова до ул. Ракитной, ул. Ракитная от ул. Академика Веденеева до ул. Молдаевская.  
Местоположение: Пермский край, г. Пермь, Орджоникидзевский район, ул. Янаульская/ул. М. Толбухина  
Площадь земель или части земельного участка, кв.м.: 5229  
Категория земель: земли населенных пунктов  
Вид разрешенного использования земельного участка: отсутствует

Участок 5




КАТАЛОГ КООРДИНАТ и ОПИСАНИЕ ГРАНИЦ СМЕЖНЫХ ЗЕМЛЕПОЛЬЗОВАТЕЛЕЙ  
представлены на Листе 1

Масштаб 1:1000

УСЛОВНЫЕ ОБОЗНАЧЕНИЯ:

- номер кадастрового квартала 59:01:29:1520
- номер земельного участка 59:01:29:1520:19
- граница кадастрового квартала
- граница земельного участка
- граница для определения охвата
- граница проектируемого размещения Объекта
- граница территории проектируемого размещения Объекта
- граница территории размещения Объекта



Пермский край "Пермоблагоустройство"

/ Директор Масленов Е.В./